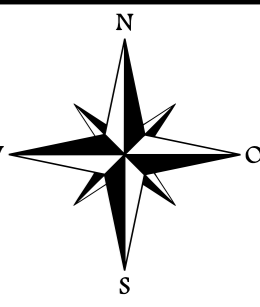
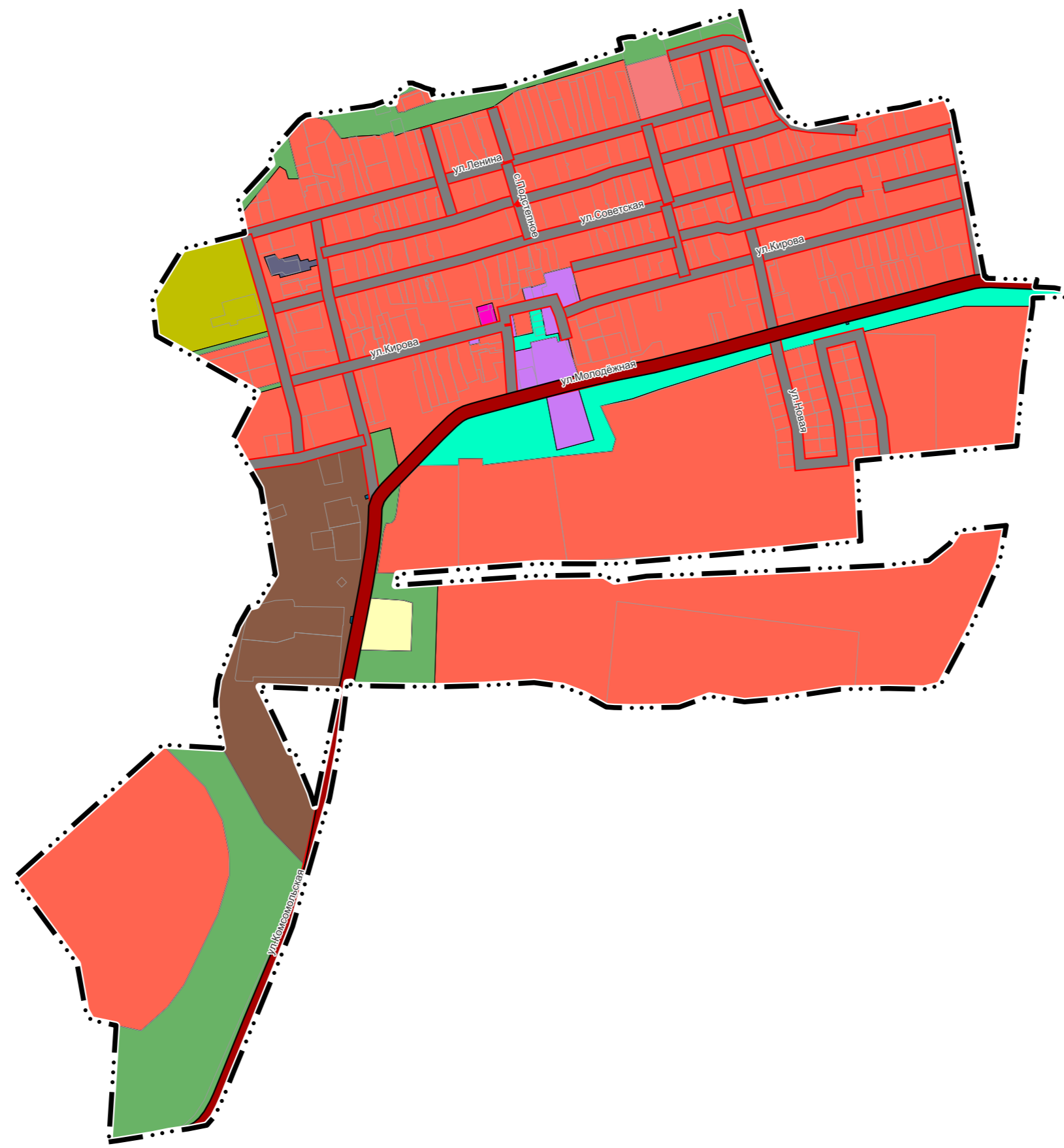




ВНЕСЕНИЕ ИЗМЕНЕНИЙ В ГЕНЕРАЛЬНЫЙ ПЛАН КРАСНОЯРСКОГО МУНИЦИПАЛЬНОГО ОБРАЗОВАНИЯ
ЭНГЕЛЬСКОГО МУНИЦИПАЛЬНОГО РАЙОНА САРАТОВСКОЙ ОБЛАСТИ
КАРТА ПЛАНИРУЕМОГО РАЗМЕЩЕНИЯ ОБЪЕКТОВ МЕСТНОГО ЗНАЧЕНИЯ. СЕЛО ПОДСТЕПНОЕ.
М 1:10000




Приложение № 25
к Приказу министерства строительства
и жилищно-коммунального хозяйства
Саратовской области
от 4 мая 2026 года № 273



УСЛОВНЫЕ ОБОЗНАЧЕНИЯ

сущ.	Наименование
-----	Границы единиц административно-территориального деления Российской Федерации
-----	Граница населенного пункта
Функциональные зоны	
[Red]	Жилые зоны
[Pink]	Общественно-деловые зоны
[Purple]	Зона специализированной общественной застройки
[Brown]	Промышленная зона
[Grey]	Зона инженерной инфраструктуры
[Blue]	Зона транспортной инфраструктуры
[Yellow]	Зоны сельскохозяйственного использования
[Green]	Промышленная зона сельскохозяйственных предприятий
[Light Green]	Зона озелененных территорий общего пользования (парки, сады, скверы, бульвары, городские леса)
[Light Red]	Зона отдыха
[Dark Green]	Зона озелененных территорий специального назначения
Объекты транспортной инфраструктуры	
[Red Line]	Автомобильные дороги
[Red Line]	Автомобильные дороги регионального или межмуниципального значения
[Brown Line]	Улично-дорожная сеть сельского населенного пункта
[Brown Line]	Улицы в жилой застройке
[Dotted Line]	Границы земельных участков, стоящих на кадастровом учете



Государственный контракт №0160200009250000170001								
Внесение изменений в генеральный план Красноярского муниципального образования Энгельсского муниципального района Саратовской области								
Изм.	Кол.уч.	Лист № док.	Подл.	Дата	Генеральный план	Стадия	Лист	Листов
Директор		Красноярский И.		2025				
Рук. отдела		Савинова Д.С.		2025				
Рук. проекта		Амалетин С.А.		2025	ГП	1.5	45	
Разработчик		Луцанова А.Л.		2025				
Карта планируемого размещения объектов местного значения. Село Подstepное.						ООО "ПР"		